




Włocławek, 26.04.2023 r.

**Egzemplarz nr 1, 2, 3**

Projekt stałej organizacji ruchu drogowego dla drogi gminnej w miejscowości Śniedzanowo	
Lokalizacja:	Województwo mazowieckie, powiat sierpecki, j. ewidencyjna: 142704_2 Rościszewo, m. Śniedzanowo
Inwestor:	 Gmina Rościszewo
Zawartość:	Projekt stałej organizacji ruchu drogowego
Branża:	Drogową
Kody CPV:	45233290-8 - Organizacja ruchu drogowego
Biuro projektowe:	<b>Usługi Drogowe sp. z o.o.</b>  ul. Wiejska 89 87-800 Włocławek tel. 785 46 12 73 e-mail.: uslugi.drogowe@gmail.com
Projektant:	 mgr inż. Siergiusz Makowski <small>uprawnienia budowlane nr KUP/0134/PWOD/12 do projektowania i kierowania robotami budowlanymi bez ograniczeń w specjalności drogowej</small> <b>WÓJT GMINY Rościszewo woj. mazowieckie</b>

Zatwierdzam projekt stałej  
organizacji ruchu  
Rościszewo dnia 26.10.2023r.

**WÓJT**  
  
**Jan Sugajski** 1



---

## SPIS TREŚCI:

1. Spis treści	str. 2
2. Opis techniczny	str. 3
3. Wykaz znaków	str. 4
4. Plan orientacyjny	str. 6
5. Schemat oznakowania	str. 7



# OPIS TECHNICZNY:

## Projekt stałej organizacji ruchu drogowego dla drogi gminnej w miejscowości Śniedzanowo

### I. Podstawa prawna opracowania projektu:

- Obwieszczenie Marszałka Sejmu Rzeczypospolitej Polskiej z dnia 9 października 2018r. w sprawie ogłoszenia jednolitego tekstu ustawy – Prawo o ruchu drogowym (Dz.U. 2022 poz. 988),
- Rozporządzenie Ministra Infrastruktury oraz Spraw Wewnętrznych i Administracji z dnia 31 lipca 2002 r w sprawie znaków i sygnałów drogowych (Dz.U. 2021 poz. 2065 oraz Dz. U. z 2021 r. poz. 2066)
- Rozporządzenie Ministra Infrastruktury, z dnia 3 lipca 2015r „ w sprawie szczegółowych warunków technicznych dla znaków i sygnałów drogowych oraz urządzeń bezpieczeństwa ruchu drogowego i warunków ich umieszczania na drogach” (Dz. U. nr z 2019r. poz. 2311 wraz z załącznikami),
- Rozporządzenie Ministra Infrastruktury z dnia 23 września 2003 r. w sprawie szczegółowych warunków zarządzania ruchem na drogach oraz wykonywania nadzoru nad tym zadaniem (Dz. U. 2017 poz. 784 ze zm.)

### II. Przebieg drogi :

Projektowana droga stanowi kontynuację istniejącej już drogi o nawierzchni bitumicznej.

### III. Charakterystyka drogi:

- Długość – 425 m
- Szerokość nawierzchni drogi – 3,5,



- Rodzaj nawierzchni – bitumiczna
- Pobocza – umocnione kruszywem łamanym.
- Charakterystyka ruchu na drodze

Na omawianej drodze odbywa się ruch samochodów osobowych oraz sprzętu rolniczego

#### IV. Znaki:

##### 1. Wielkość i kolorystyka :

- przyjęto z grupy znaków małych (dla drogi powiatowej średnie) – odblaskowe I generacji, natomiast znaki A-7 drugiej generacji
- znaki ostrzegawcze – o boku 900 mm,
- znaki informacyjne – o boku 600 x 600 mm,
- kolorystyka zgodnie z rozporządzeniem Ministrów Infrastruktury oraz Spraw Wewnętrznych i Administracji z dnia 31 lipca 2002 r. w sprawie znaków i sygnałów drogowych (Dz. U. Nr 170 z dn. 12 października 2002 r.),





## V. Uzasadnienie projektu:

Droga gminna w miejscowości Śniedzanowo planowana jest do remontu. Wymusza to wprowadzenie stałej organizacji ruchu drogowego.

## VI. Termin wprowadzenia:

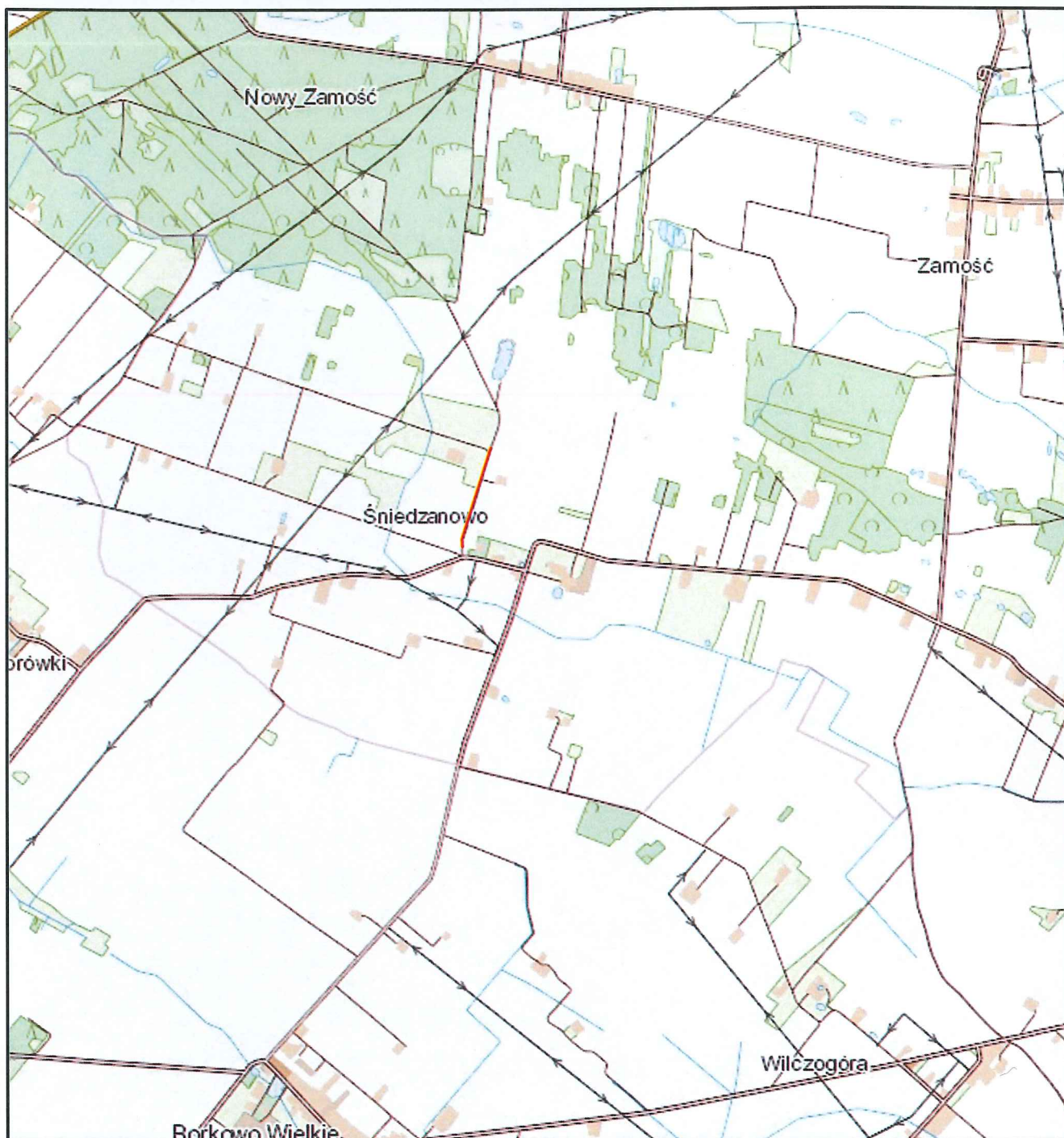
Termin wprowadzenia organizacji ruchu na podstawie niniejszego projektu przewiduje się na okres 30.01.2026 r.

Projekt opracował:

  
**inż. Sergiusz Makowski**  
świadectwo budowlane nr KUP/0134/PWOD/12  
projektowanie i kierowanie robotami budowlanymi  
specjalizacja w specjalności drogowej

## WYKAZ ZNAKÓW PIONOWYCH

I.p.	Symbol	ilość	stłpki
1	A-30	1	1
2	D-52	2	2
3	D-53	1	0
4	T-1	1	0



Lokalizacja  
inwestycji

Nazwa  
inwestycji:

Przebudowa drogi  
w miejscowości Śniedzanowo

Lokalizacja:

Województwo mazowieckie, powiat sierpecki,  
gmina Rościszewo, m. Śniedzanowo

Inwestor:



Gmina Rościszewo

Stadium  
dokumentacji:

Projekt Zagospodarowania Terenu

Nazwa  
arkusza:

Plan Orientacyjny

Biurowie  
projektowe:

**Usługi Drogowe sp. z o.o.**



ul. Wiejska 89, 87-800 Włocławek  
tel. 785 46 12 73  
e-mail.: [uslugi.drogowe@gmail.com](mailto:uslugi.drogowe@gmail.com)

Projektant:

mgr inż. Sergiusz M. Makowski  
uprawnienia budowlane nr KUP/0134/PWOD/12 do projektowania  
i kierowania robotami budowlanymi bez ograniczeń w specjalności drogowej

Podpis:

Branża:

DROGOWA

Skala:

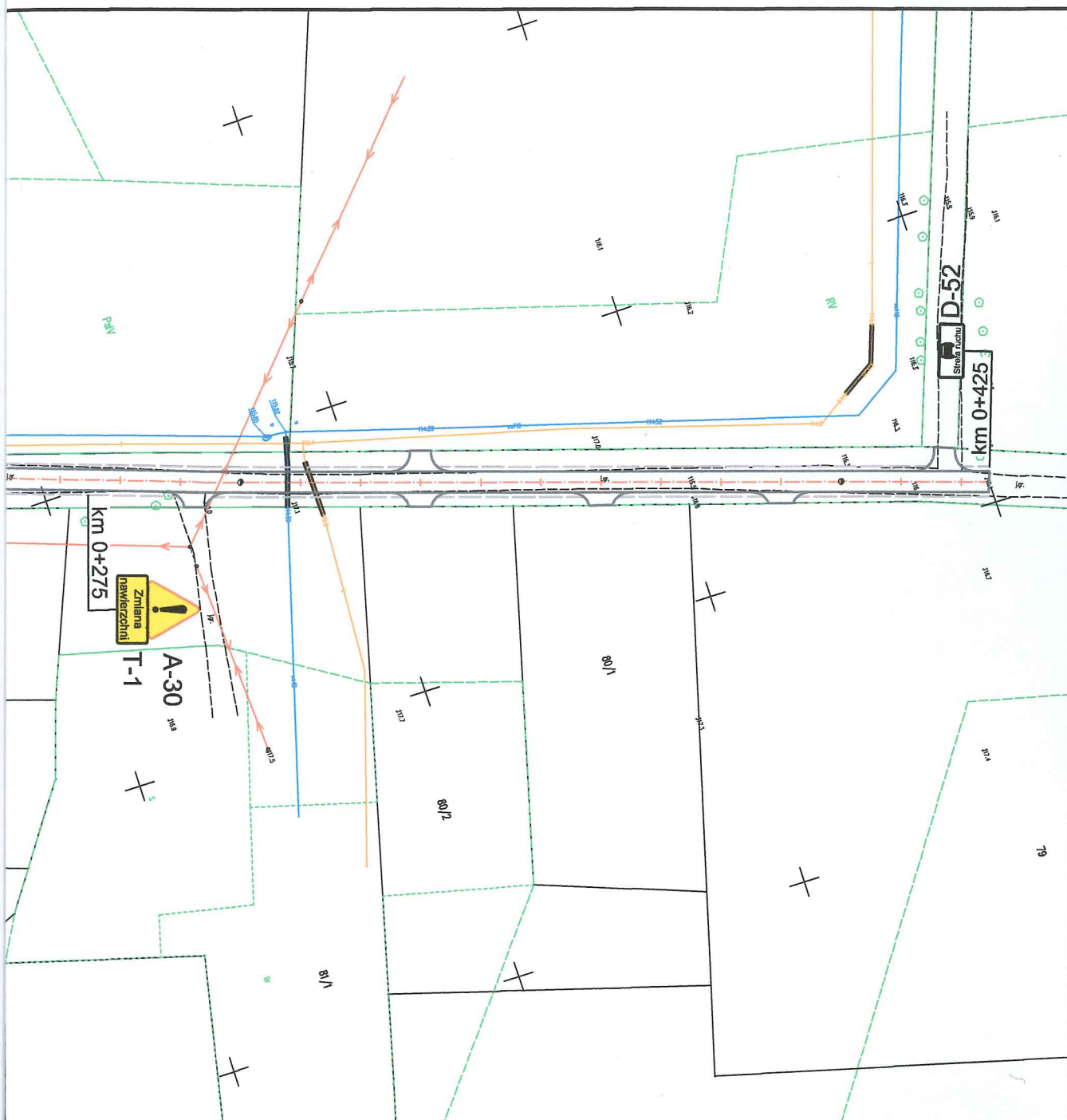
1:25 000




Data:

26.04.2023 r.

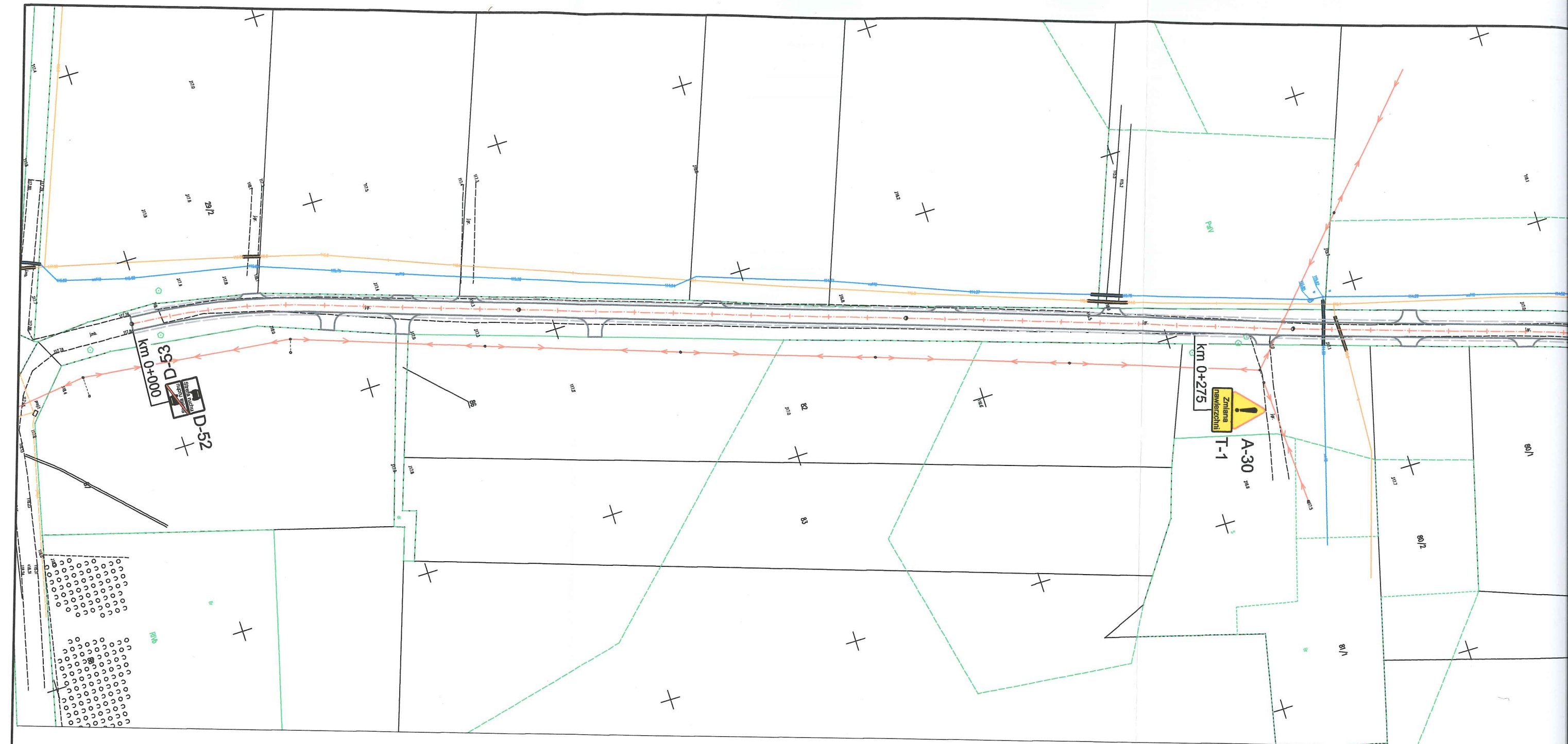
Nr arkusza:

1



Nazwa inwestycji:	Projekt stałej organizacji ruchu drogowego dla drogi w miejscowości Śniedzanowo		
Lokalizacja:	Województwo mazowieckie, powiat sierpecki, gmina Rościszewo, m. Śniedzanowo		
Inwestor:	 Gmina Rościszewo		
Stadium dokumentacji:	Projekt Stałej Organizacji Ruchu		
Nazwa arkusza:	Schemat Oznakowania		
Biuro projektowe:	<b>Usługi Drogowe sp. z o.o.</b>  <ul style="list-style-type: none"> <li>ul. Wiejska 89, 87-800 Włocławek</li> <li>tel. 785 46 12 73</li> <li>e-mail: uslugi.drogowe@gmail.com</li> </ul>		
Projektant:	<b>mgr inż. Sergiusz M. Makowski</b> <small>uprawnienia budowlane nr KUP/0134/PWOD/12 do projektowania i kierowania robotami budowlanymi bez ograniczeń w specjalności drogowej</small>		Podpis: 
Branża:	Skala:	Data:	Nr arkusza:
DROGOWA	1:1 000	26.04.2023 r.	2





Nazwa inwestycji:	Projekt sta dla drog
Lokalizacja:	Województ gmina
Inwestor:	
Stadium dokumentacji:	Proje
Nazwa arkusza:	S
Biuro projektowe:	
Projektant:	mgr inż. Sergiu uprawnienia budowlane nr KUP i kierowania robotami budowlanymi b
Branża:	DROGOWA
Skala:	1:1 000